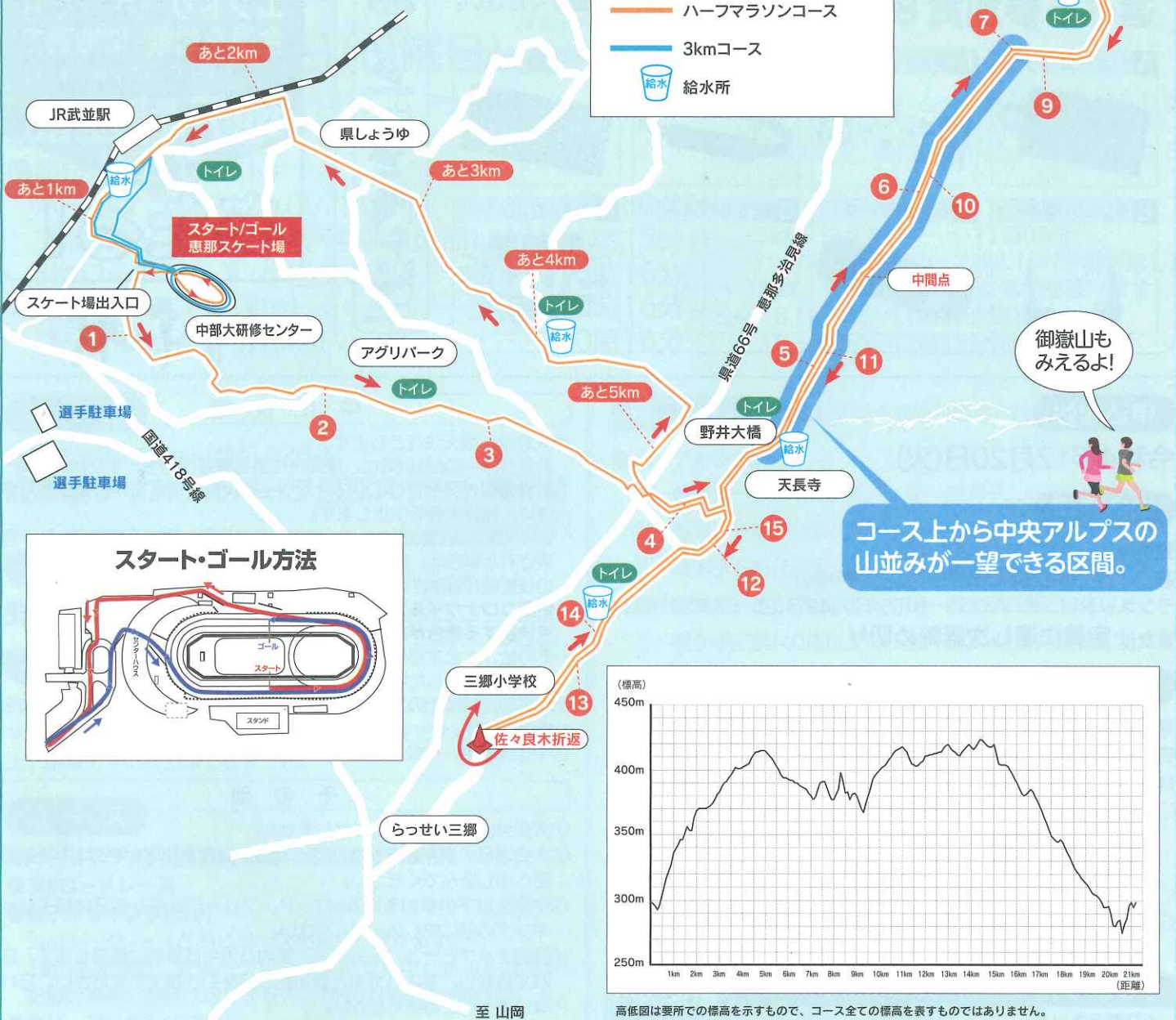
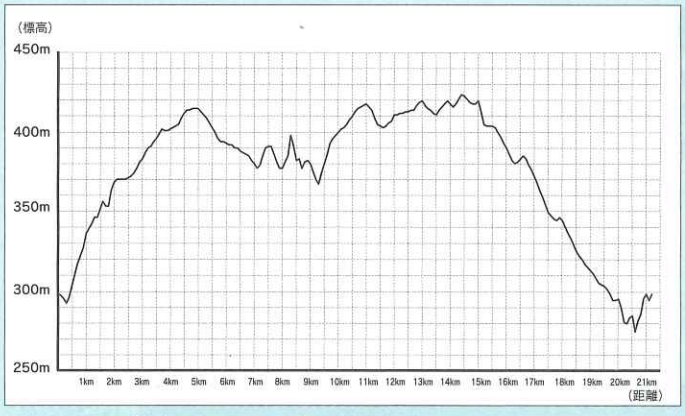
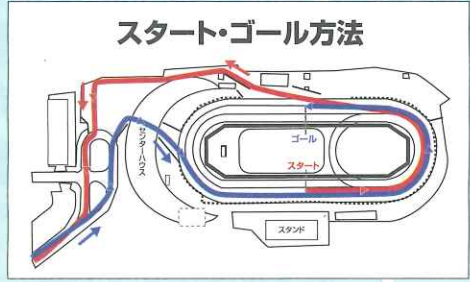


恵那峡ハーフマラソンコース(21.0975km)

- ① ハーフマラソンコース距離
- ハーフマラソンコース
- 3kmコース
- 給水所



コース上から中央アルプスの山並みが一望できる区間。



ACCESS



○公共交通機関利用 (JRでのご来場が便利です)
JR中央線武並駅下車、徒歩8分。
JRを利用された方は武並駅出口にてドリンク1本プレゼント。(当日朝のみ)

- 自動車の場合 (駐車場から会場まではシャトルバスでの移動になります) 当日臨時駐車場 (駐車場には限りがあります。乗り合わせで、ご来場にご協力下さい) 恵那テクノパーク内 (岐阜県恵那市武並町新竹折)
- 中央自動車道恵那ICより国道19号線を名古屋方面に約10分。
- 中央自動車道瑞浪ICより国道19号線を中津川方面に約25分。

メディカルランナー募集

医師、看護師、救急救命士の資格をお持ちの参加者で、メディカルランナー (ボランティア) としてご協力いただける方は、大会事務局 (TEL 0573-25-6478) までご連絡ください。

お問い合わせ、申し込み先、申込書のご請求先

〒509-7205 岐阜県恵那市長島町中野1269-389 (まきがね公園体育館内)

恵那峡ハーフマラソン大会実行委員会事務局
TEL.0573-25-6478 FAX.0573-25-7256

(お問い合わせは 午前9時から午後5時までお願いします。月曜休館)
大会当日は、会場に臨時電話を設置します。番号は、申込受付票でお知らせします。